


# Holoceen landschap

## *Kustduinen*

 Hoog duin


 Duin en strandwallen


 Laag duin

## *Landduinen*

 Stuifzand gebied

## *Overstroomde gebieden*

 Wadden en slikken


 Riviervlakten en kwelders.

 Kwelderwallen

## *Veen gebieden*

 Veen

## *Antropogene gebieden*

 Ingedijkt overstromingsgebied

 Droogmakerijen


 Stedelijk gebied


## *Permanent onderwater*


 Binnenwater

 Buitenwater

# Pleistoceen landschap

 Beekdal- en rivierengebied

 Pleistoceen zandgebied, beneden 16 m -NAP


 Pleistoceen zandgebied, tussen 16 en 0 m -NAP

 Pleistoceen zandgebied, boven 0 m -NAP


 Rivierduinen


 Gestuwd gebied

 Lössgebied

 Tertiaire en oudere afzettingen

# Symbolen

 Outline Nederland

 Provinciegrens

 Waterlopen

 Steden